

# गैर बैकिङ्ग (अचल) सम्पत्ति शिलबन्दी बोलपत्र मार्फत बिक्रिको १५ दिने सूचना

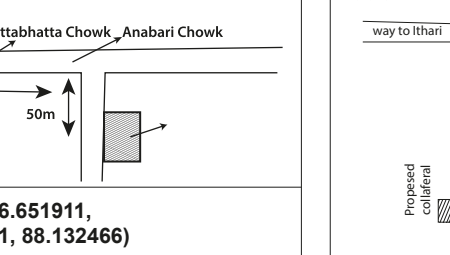
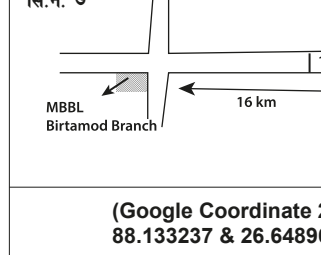
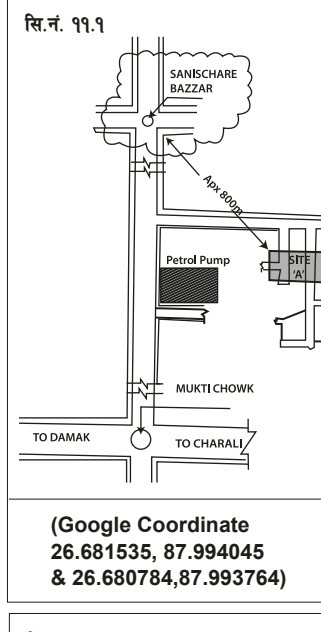
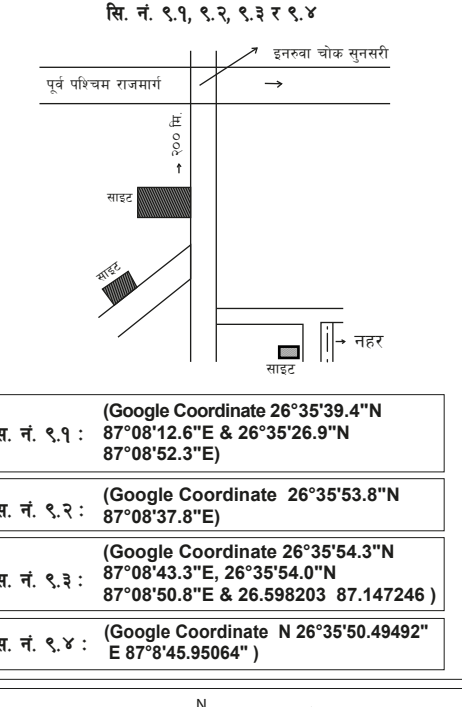
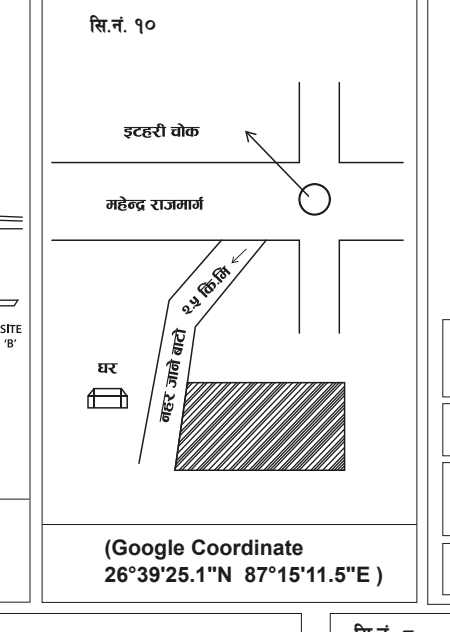
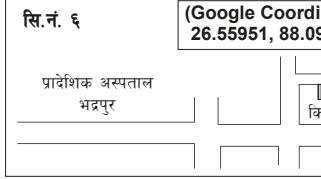
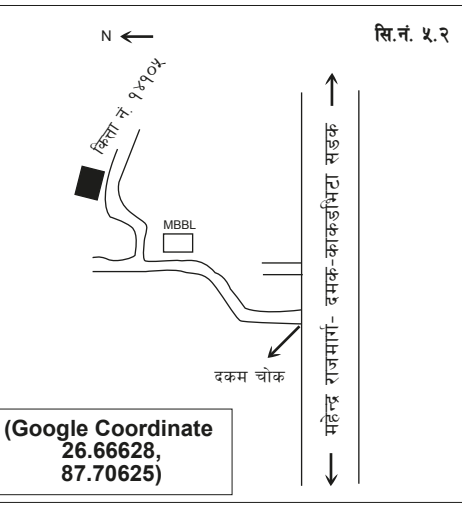
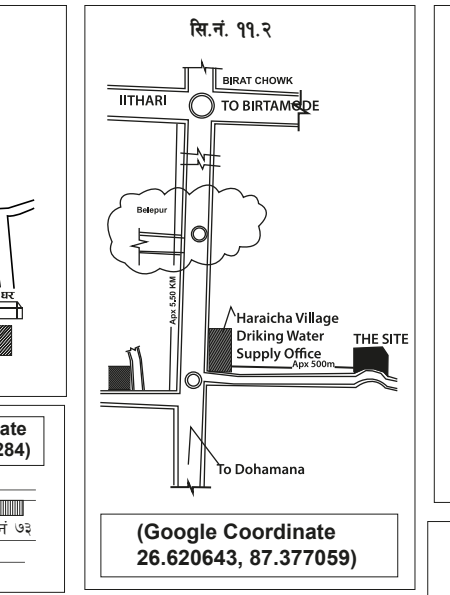
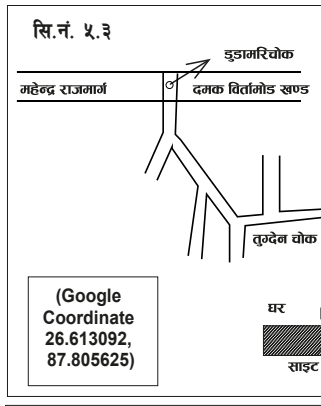
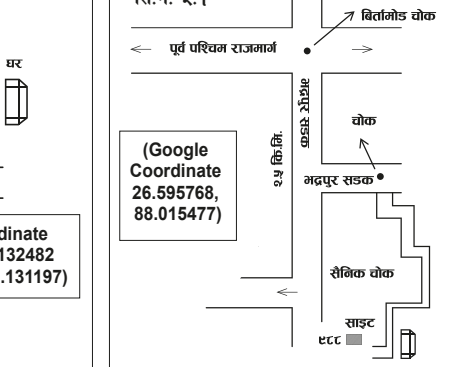
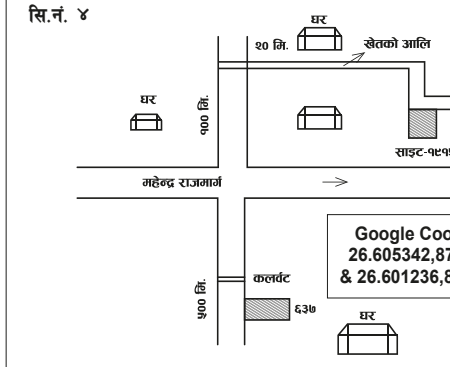
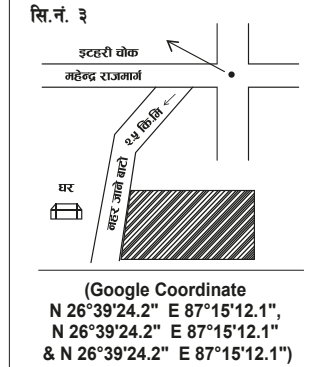
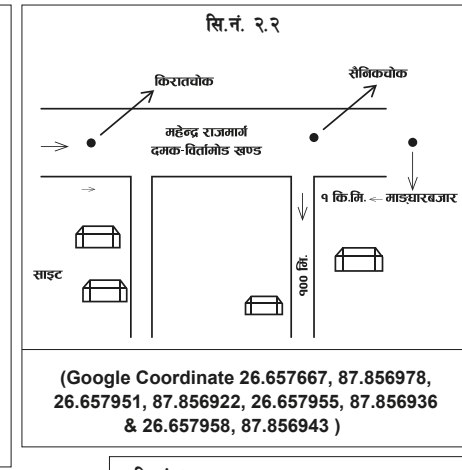
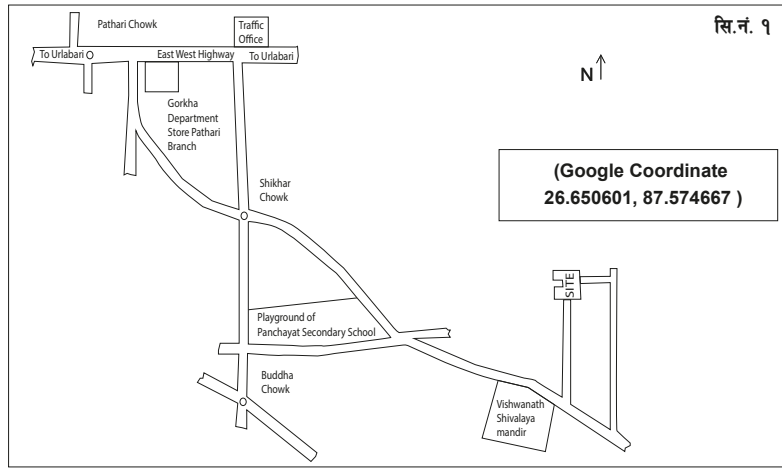
प्रकाशित मिति : २०८२/१२/२६ गते

यस महालक्ष्मी विकास बैंक लि., दरबारमार्ग, काठमाण्डौको नाममा दर्ता श्रेस्ता कायम रहेको तपस्विल बर्गोजिमका गैर बैकिङ्ग (अचल) सम्पत्ति जहाँ जे जस्तो अवस्था र परिमाणमा छ सोही अवस्था र परिमाणमा शिलबन्दी बोलपत्र मार्फत बिक्री गरिने भएकोले यो सूचना प्रकाशित गरिएको छ। सूचना सम्बन्धि विस्तृत विवरण र शर्त बन्देजहरू निम्न लिङ्क (Link) वा QR Code मा हेर्न सकिनेछ। शिलबन्दी बोलपत्र फारम यो सूचना प्रकाशित भएको मितिले १५ औं दिनको कार्यालय समय भित्र यस बैंकको केन्द्रीय कार्यालय, कर्जा असूली विभाग दरबारमार्गमा पेश गनुहुन सूचित गरिन्छ।

## बिक्री गरिने गैर बैकिङ्ग (अचल) सम्पत्तिको विवरण

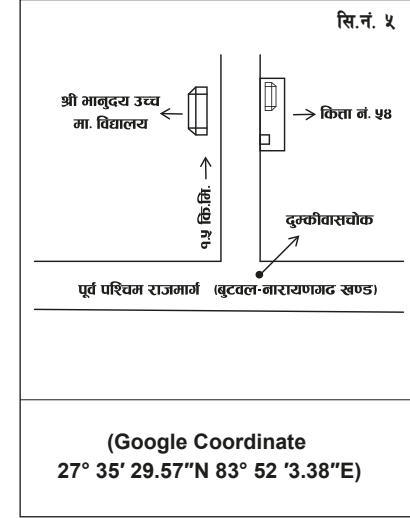
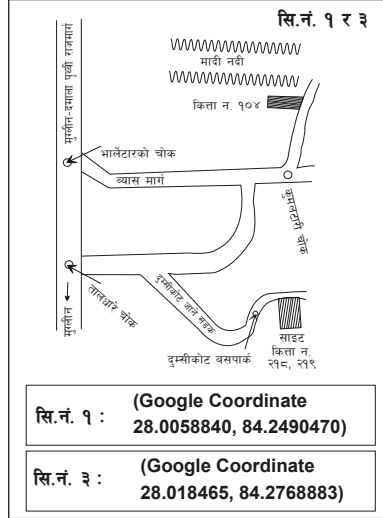
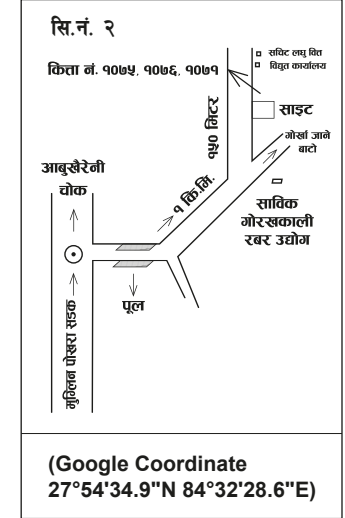
### कोशी प्रदेश स्थित गैर बैकिङ्ग सम्पत्तिहरू :-

- जिल्ला मोरङ, मधुमल्ला गा.वि.स. ६ (डा) स्थित कि.नं. १४२१ को क्षेत्रफल ०.५-१.१-१ जग्गा तथा सम्पूर्ण लिगलगापात समेत। (Google Coordinate 26.650601, 87.574667)
- जिल्ला मोरङ, डार्गीहाट गा.वि.स. वडा नं. ४ (ठ) स्थित कि.नं. १८८४ र १८८३ को क्षेत्रफल क्रमशः ०.४-०-० र ०-०-१०-० को जग्गा तथा सम्पूर्ण लिगलगापात समेत। (Google Coordinate 26.648685, 87.456821)
- जिल्ला झापा, शिवगंज गा.वि.स. वडा नं. ७ (म) स्थित कि.नं. १७५६, १७८१, १७५८, १७८६ र १७८६ को क्षेत्रफल क्रमशः ०-१-१०-०, ०-१-१०-०, ०-३-४-५-०-०, ०-०-१-० र ०-५-१-५-०-० को जग्गा तथा सम्पूर्ण लिगलगापात समेत। (Google Coordinate 26.657667, 87.856978, 26.657951, 87.856922, 26.657955, 87.856936 & 26.657958, 87.856943)
- जिल्ला सुनसरी, इटहरी न.पा. वडा नं. ६ (ख) स्थित कि.नं. २३६, ८२५ र २३५ को क्षेत्रफल क्रमशः ०-१-३५-०-०, ०-०-११-५-० र ०-१-३५-०-० को जग्गा तथा सम्पूर्ण लिगलगापात समेत। (Google Coordinate N 26°39'24.2" E 87°15'12.1", N 26°39'24.2" E 87°15'12.1" & N 26°39'24.2" E 87°15'12.1")
- जिल्ला सुनसरी, इनरुवा न.पा. वडा नं. ६ (ख) र ६ (ग) स्थित कि.नं. १९१५ र ६३७ को क्षेत्रफल क्रमशः ०-४-०-० र ०-५-४-० को जग्गा तथा सम्पूर्ण लिगलगापात समेत। (Google Coordinate 26.605342, 87.132482 & 26.601236, 87.131197)
- जिल्ला झापा, रामगंगा गा.वि.स. वडा नं. ६ स्थित कि.नं. ९८८ को क्षेत्रफल ०-६-०-० को जग्गा तथा सम्पूर्ण लिगलगापात समेत। (Google Coordinate 26.595768, 88.015477)
- जिल्ला झापा, दमक न.पा. वडा नं. ६ (ख) स्थित कि.नं. १४१०५ को क्षेत्रफल ०-१-३-५-०-० को घरजग्गा तथा सम्पूर्ण लिगलगापात समेत। (Google Coordinate 26.66628, 87.70625)
- जिल्ला झापा, तोपगाछी गा.वि.स. वडा नं. ६ (डा) स्थित कि.नं. ९९ र १०० को क्षेत्रफल क्रमशः १-०-०-० र ०-१-०-०-० को जग्गा तथा सम्पूर्ण लिगलगापात समेत। (Google Coordinate 26.613092, 87.805625)
- जिल्ला झापा, भद्रपुर ३ स्थित कि.नं. ७३ को क्षेत्रफल ०-२-०-०-४ को जग्गा तथा सम्पूर्ण लिगलगापात समेत। (Google Coordinate 26.55951, 88.09284)
- जिल्ला झापा, मैची न.पा. १२ स्थित कि.नं. ६६६ र ५९ को क्षेत्रफल १४५६ र २७४३ ब.मि.को जग्गा तथा सम्पूर्ण लिगलगापात समेत। (Google Coordinate 26.651911, 88.13237 & 26.648961, 88.132466)
- जिल्ला मोरङ, बयरवन गा.वि.स. वडा नं. ९ (ख) स्थित कि.नं. ३१ को क्षेत्रफल ०-१७-०-० को जग्गा तथा सम्पूर्ण लिगलगापात समेत। (Google Coordinate 26.616700, 87.538165)
- जिल्ला सुनसरी, इनरुवा न.पा. वडा नं. १ (ख) र ७ (ख) स्थित कि.नं. ७९ र १९६१ को क्षेत्रफल क्रमशः ०-३-५-० र ०-२-७-५-०-० को जग्गा तथा सम्पूर्ण लिगलगापात समेत। (Google Coordinate 26°35'39.4"N 87°08'12.6"E & 26°35'26.9"N 87°08'52.3"E)
- जिल्ला सुनसरी, इनरुवा न.पा. वडा नं. १ (क) स्थित कि.नं. ८९० को क्षेत्रफल ०-५-०-० को घर/जग्गा तथा सम्पूर्ण लिगलगापात समेत। (Google Coordinate 26°35'53.8"N 87°08'37.8"E)
- जिल्ला सुनसरी, इनरुवा न.पा. वडा नं. १ (क) स्थित कि.नं. ६०८, ५९९, १३२० र १४६१ को क्षेत्रफल क्रमशः ०-२-१७-२५-०, ०-२-१-०, ०-१-०-५-०-० र ०-३-३-०-० को घर/जग्गा तथा सम्पूर्ण लिगलगापात समेत। (Google Coordinate 26°35'54.3"N 87°08'43.3"E, 26°35'54.0"N 87°08'50.8"E & 26.598203, 87.147246)
- जिल्ला सुनसरी, इनरुवा न.पा. वडा नं. १ (क) स्थित कि.नं. १८२१ को क्षेत्रफल ०-१-५-५-० को घर/जग्गा तथा सम्पूर्ण लिगलगापात समेत। (Google Coordinate N 26°35'50.49492" E 87°8'45.95064")
- जिल्ला सुनसरी, इटहरी न.पा. वडा नं. ६ (ख) स्थित कि.नं. ७८ को क्षेत्रफल ०-३-०-० जग्गा तथा सम्पूर्ण लिगलगापात समेत। (Google Coordinate 26°39'25.1"N 87°15'11.5"E)
- जिल्ला झापा, शनिश्चरे २ स्थित कि.नं. २८४९ र १४१८ को क्षेत्रफल ०-५-०-० र ०-८-०-० को जग्गा तथा सम्पूर्ण लिगलगापात समेत। (Google Coordinate 26.681535, 87.994045 & 26.680784, 87.993764)
- जिल्ला मोरङ, हरेचा ३ (क) स्थित कि.नं. ६१८ को क्षेत्रफल १-१-४-० को जग्गा तथा सम्पूर्ण लिगलगापात समेत। (Google Coordinate 26.620643, 87.377059)



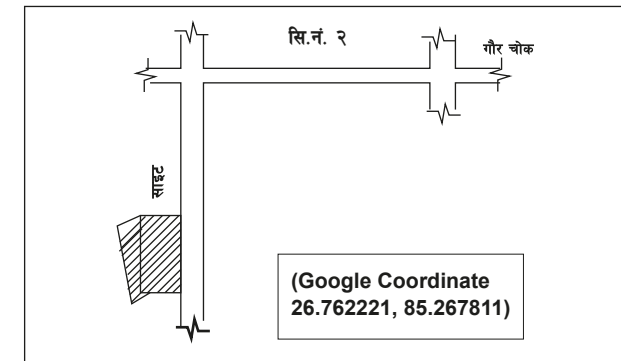
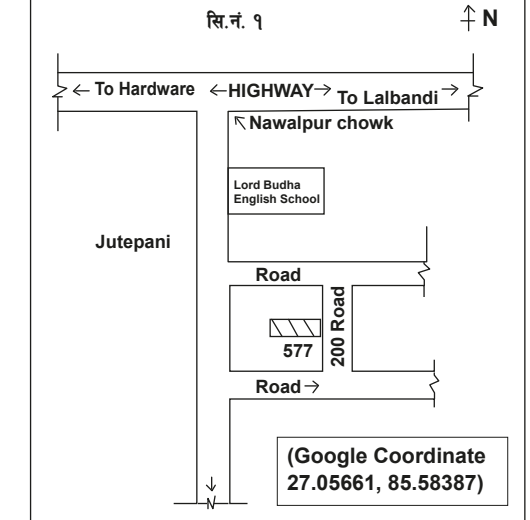
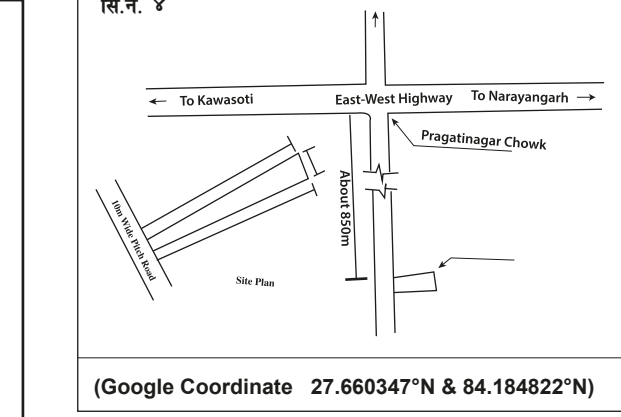
### गण्डकी प्रदेश स्थित गैर बैकिङ्ग सम्पत्तिहरू :-

- जिल्ला तनहुँ, फराकचौर गा.वि.स. वडा नं. ८ (च) स्थित कि.नं. १०४ क्षेत्रफल २-६-१-२ को घर/जग्गा तथा सम्पूर्ण लिगलगापात समेत। (Google Coordinate 28.0058840, 84.2490470)
- जिल्ला गोर्खा, देउराली गा.वि.स. वडा नं. ५ स्थित कि.नं. १०७६, १०७५ र १०७५ क्षेत्रफल क्रमशः ०-६-०-१, ०-२-०-० र ०-०-२-२ को घर/जग्गा तथा सम्पूर्ण लिगलगापात समेत। (Google Coordinate 27°54'34.9"N 84°32'28.6"E)
- जिल्ला तनहुँ, साविक फराकचौर गा.वि.स. वडा नं. ८ (छ) स्थित कि.नं. २१८ र २१९ को क्षेत्रफल क्रमशः ७-८-१-१ र ७-८-०-० को जग्गा तथा सम्पूर्ण लिगलगापात समेत। (Google Coordinate 28.018465, 84.2768883)
- जिल्ला नवलपरासी, (बर्दघाट सुस्तापूर्व) प्रगतीनगर २ (क) स्थित कि.नं. २९९९ को क्षेत्रफल ०-२-०-० को जग्गा तथा सम्पूर्ण लिगलगापात समेत। (Google Coordinate 27.660347°N & 84.184822°N)
- जिल्ला नवलपरासी, दुम्कीवास गा.वि.स. वडा नं. १ स्थित कि.नं. ५४ को क्षेत्रफल ३७०० ब.मी को जग्गा तथा सम्पूर्ण लिगलगापात समेत। (Google Coordinate 27° 35' 29.57"N 83° 52 '3.38"E)



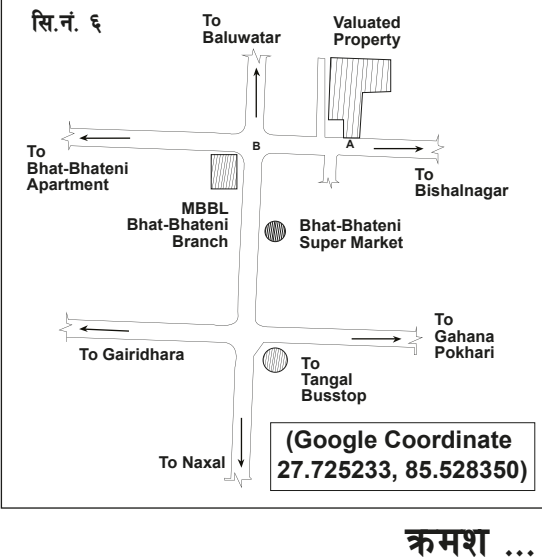
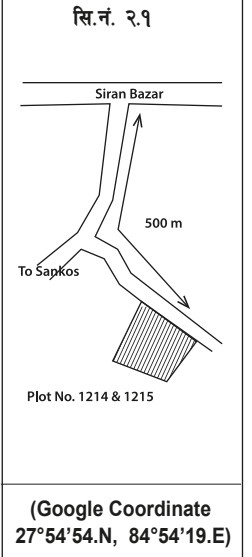
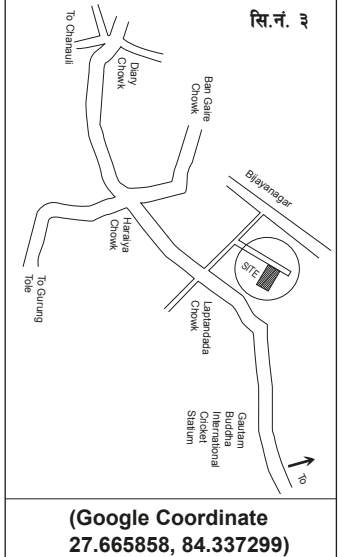
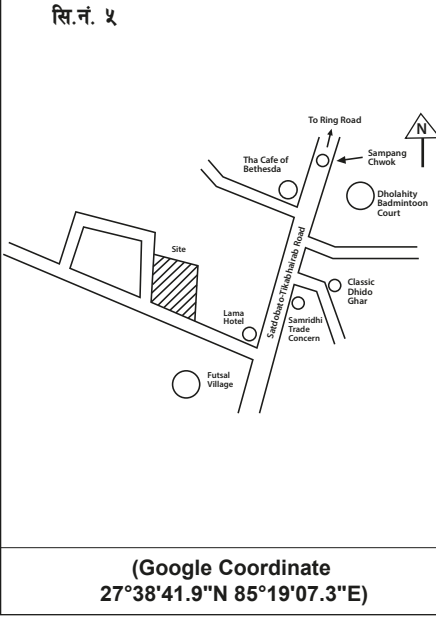
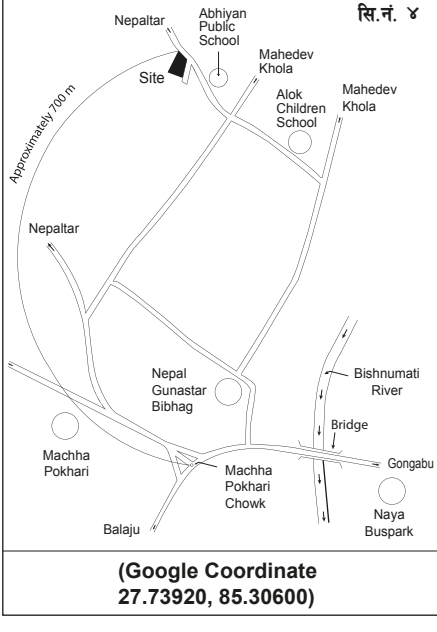
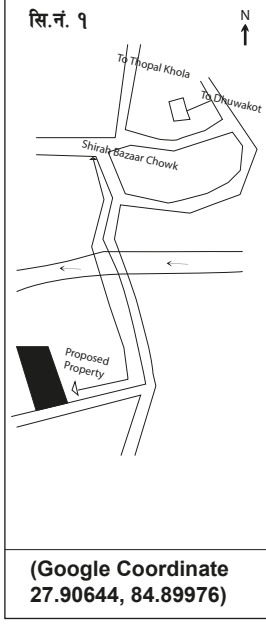
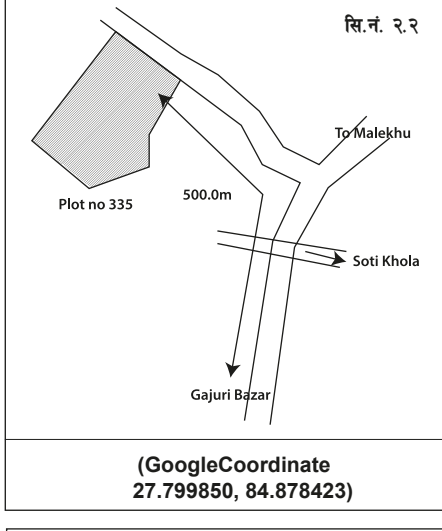
### मधेश प्रदेश स्थित गैर बैकिङ्ग सम्पत्तिहरू :-

- जिल्ला सर्लाही, नेत्रगञ्ज २ (क) स्थित कि.नं. ५७७ को क्षेत्रफल ०-१-०-० को घरजग्गा तथा सम्पूर्ण लिगलगापात समेत। (Google Coordinate 27.05661, 85.58387)
- जिल्ला रौतहट, गौर ६ स्थित कि.नं. ४३३ र १०३२ को क्षेत्रफल क्रमशः ०-२-०-० र ०-०-१०-० को जग्गा तथा सम्पूर्ण लिगलगापात समेत। (Google Coordinate 26.762221, 85.267811)



### बागमती प्रदेश स्थित गैर बैकिङ्ग सम्पत्तिहरू :-

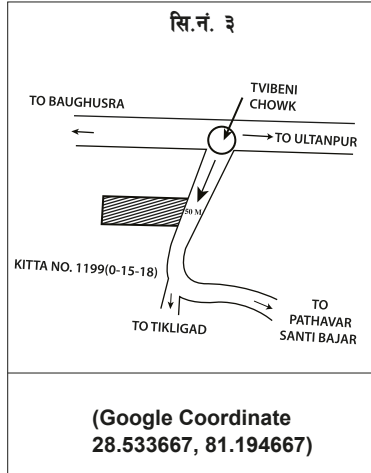
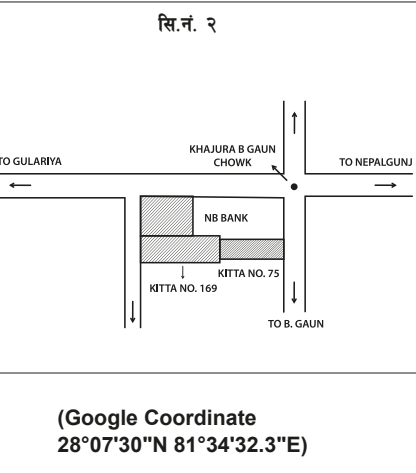
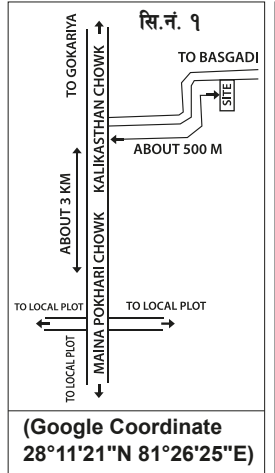
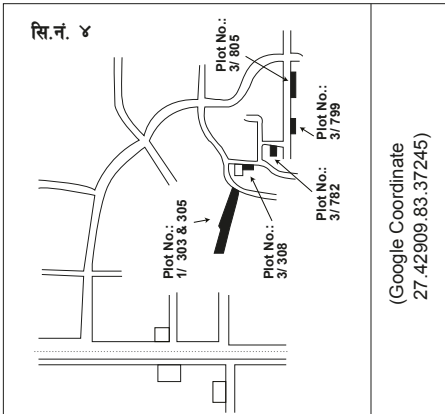
- जिल्ला धादिङ, निलकण्ठ वडा नं. २ (डा) स्थित कि.नं. ४२० को क्षेत्रफल १०१.३४ ब.मि. को घरजग्गा तथा सम्पूर्ण लिगलगापात समेत। (Google Coordinate 27.90644, 84.89976)
- जिल्ला धादिङ, निलकण्ठ न.पा. ५ (घ) स्थित कि.नं. १२१४ र १२१५ को क्षेत्रफल ०-८-२-३ र ०-८-२-३ को जग्गा तथा सम्पूर्ण लिगलगापात समेत। (Google Coordinate 27°54'54.N, 84°54'19.E)
- जिल्ला धादिङ, गजुरी १ (च) स्थित कि.नं. ३३५ को क्षेत्रफल ६-३-२-० को जग्गा तथा सम्पूर्ण लिगलगापात समेत। (Google Coordinate 27.799850, 84.878423)
- जिल्ला चितवन, मंगलपुर वडा नं. ७ (क) स्थित कि.नं. ९ को क्षेत्रफल ०-१५-१३-० को जग्गा तथा सम्पूर्ण लिगलगापात समेत। (Google Coordinate 27.665858, 84.337299)
- जिल्ला काठमाण्डौ, का.म.न.पा. १६ स्थित कि.नं. ५८३ र ५८५ को क्षेत्रफल क्रमशः ०-०-३-२ र ०-६-२-० को घरजग्गा तथा सम्पूर्ण लिगलगापात समेत। (Google Coordinate 27.73920, 85.30600)
- जिल्ला ललितपुर, ललितपुर उप-महानगरपालिका ५ (प) स्थित कि.नं. ८६४ को क्षेत्रफल ५४०.५३ ब.मि. को घरजग्गा तथा सम्पूर्ण लिगलगापात समेत। (Google Coordinate 27°38'41.9"N 85°19'07.3"E)
- जिल्ला काठमाण्डौ, का.म.न.पा. ४ स्थित कि.नं. ४२, ४६ र २५ को क्षेत्रफल क्रमशः १०१.३४, ३९.७९ र २४५.२० को घरजग्गा तथा सम्पूर्ण लिगलगापात समेत। (Google Coordinate 27.725233, 85.528350)



क्रमश ...

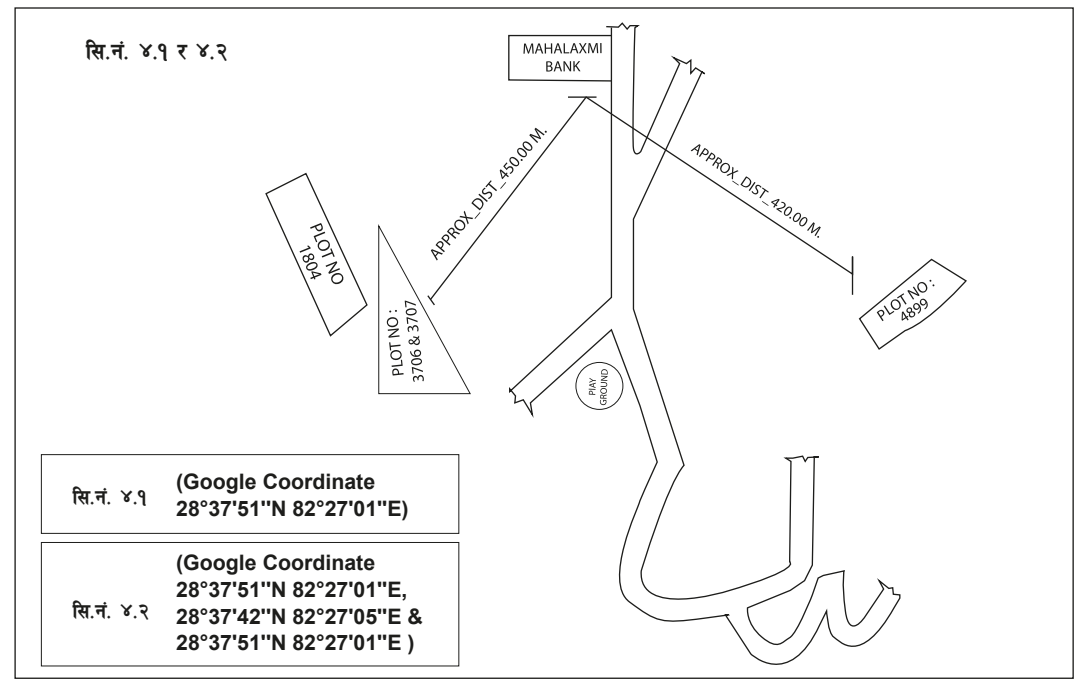
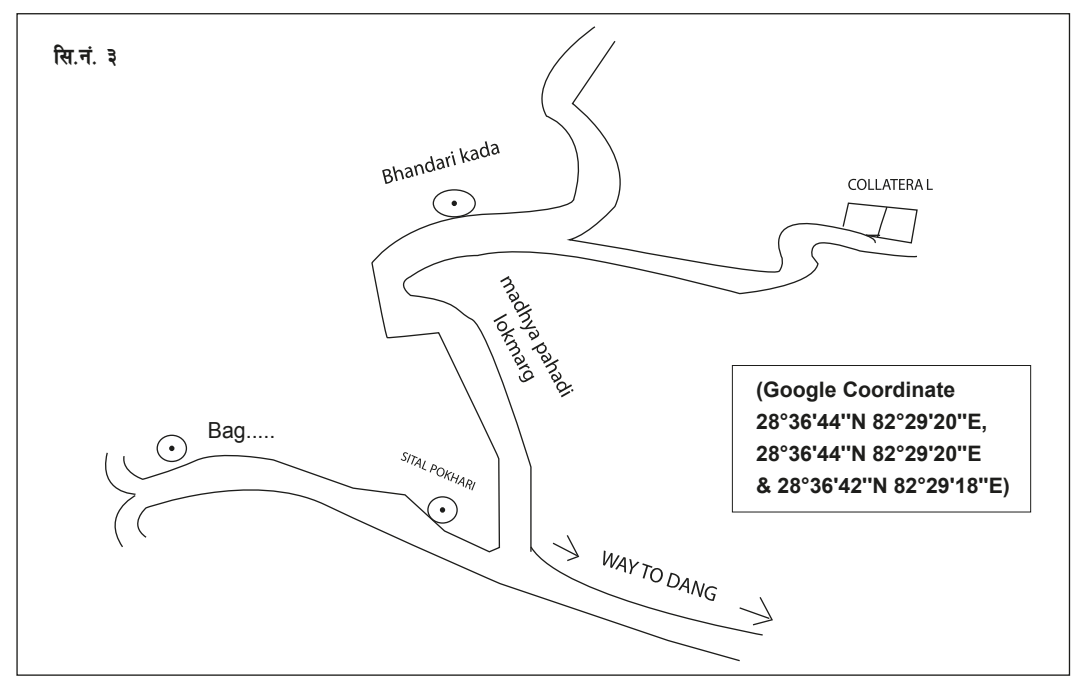
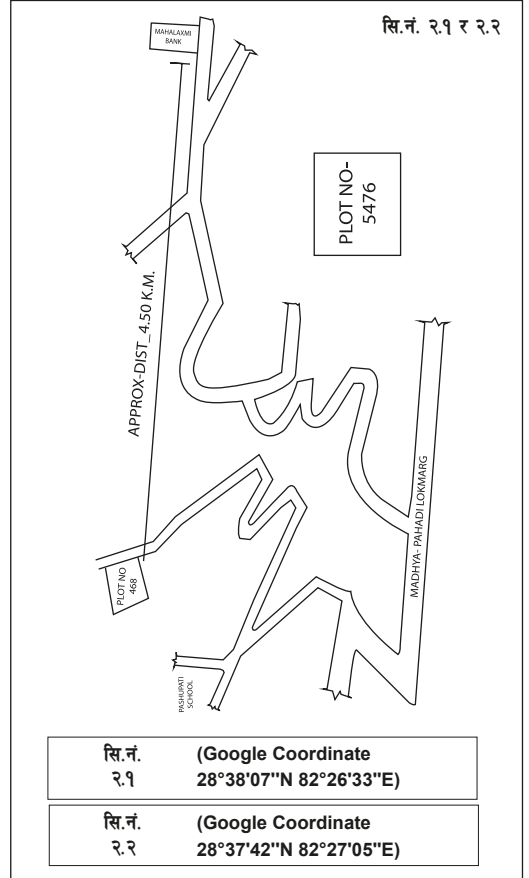
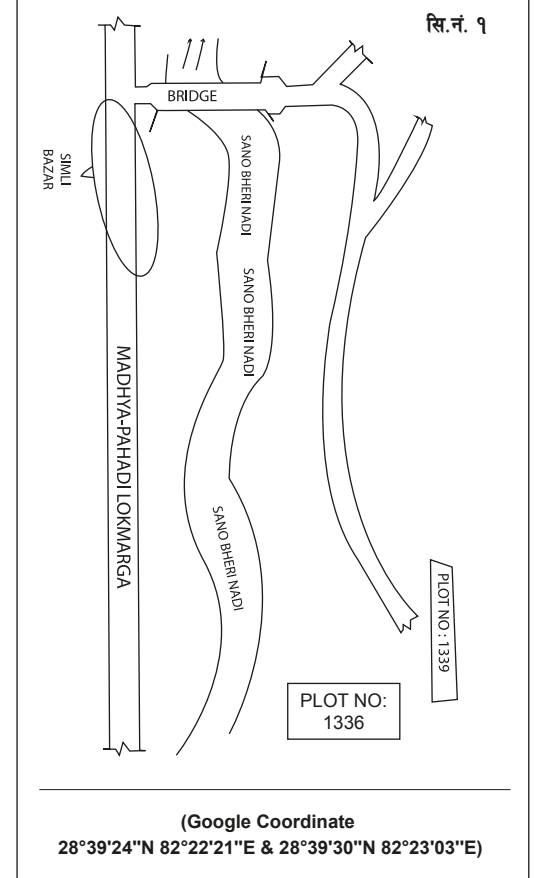
**लुम्बिनी प्रदेश स्थित गैर बैकिक सम्पत्तिहरु :-**

- जिल्ला बर्दिया, काँकाल गा.वि.स. वडा नं. ३ स्थित कि.नं. १५३९ र १५४१ को क्षेत्रफल क्रमशः २२८५ र २७९५ वर्ग मी को जग्गा तथा सम्पूर्ण लिगलगापात समेत । (Google Coordinate 28°11'21"N 81°26'25"E)
- जिल्ला बाँके, बाँगेश्वरी न.पा. २ स्थित कि.नं. ७५ को क्षेत्रफल १७० वर्ग मीटरको घरजग्गा तथा सम्पूर्ण लिगलगापात समेत । (Google Coordinate 28°07'30"N 81°34'32.3"E)
- जिल्ला बर्दिया, पाताभार ४ स्थित कि.नं. ११९९ को क्षेत्रफल ५३८.५१९ वर्ग मि.को घर/जग्गा तथा सम्पूर्ण लिगलगापात समेत । (Google Coordinate 28.533667, 81.194667)
- रूपन्देही जिल्ला, बोगडी गा.वि.स. वडा नं. १ र ३ स्थित कि.नं. ३०३, ३०५, ३०८, ३११, ३१२ र ३०५ को क्षेत्रफल क्रमशः २-३-२.५, ०-३-२, ०-१-१५.५, ०-१-४-७, ०-२-१०, १-१२-१०.५ ( वि.क-यु) को जग्गा तथा सम्पूर्ण लिगलगापात समेत । (Google Coordinate 27.42909.83.37245)



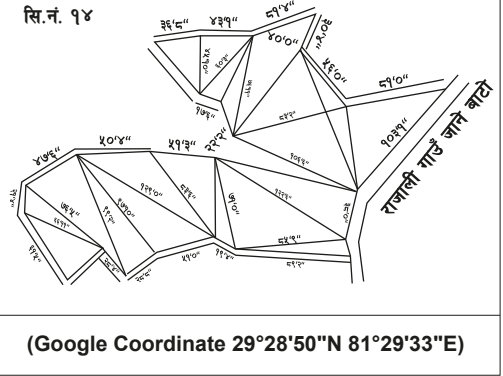
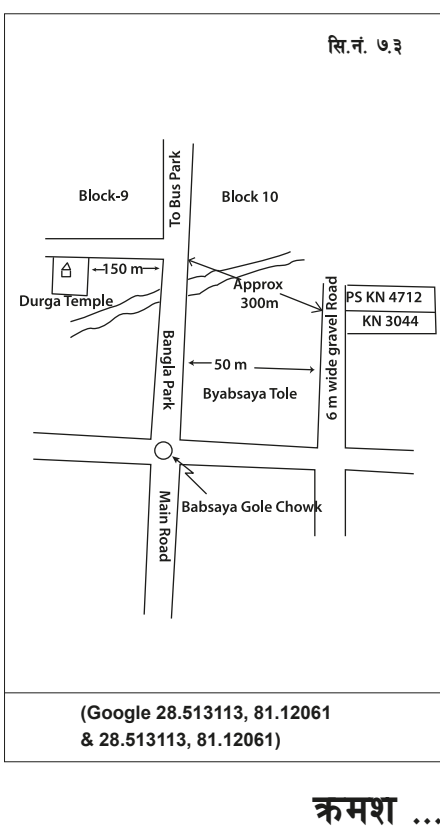
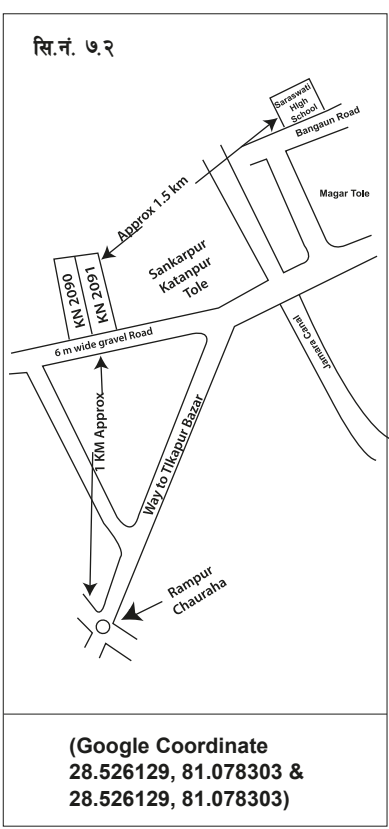
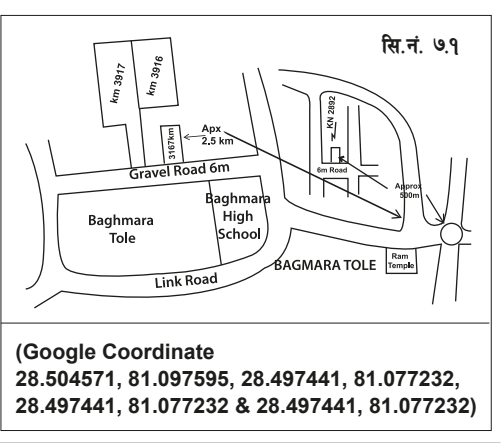
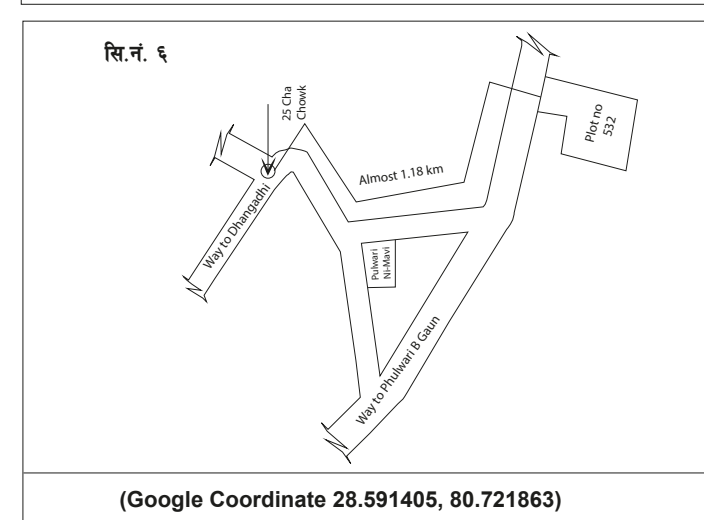
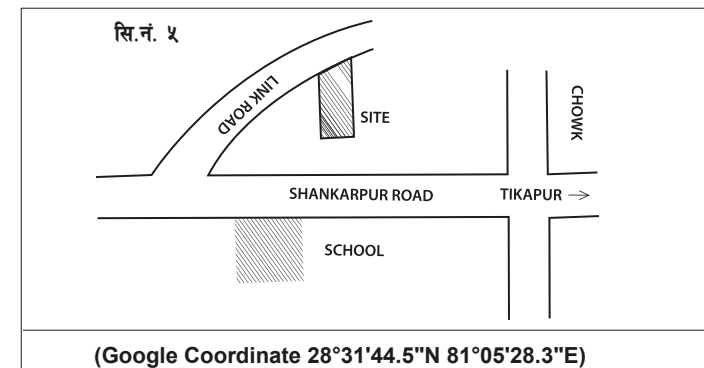
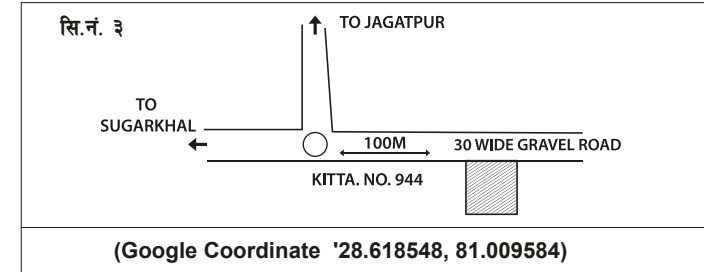
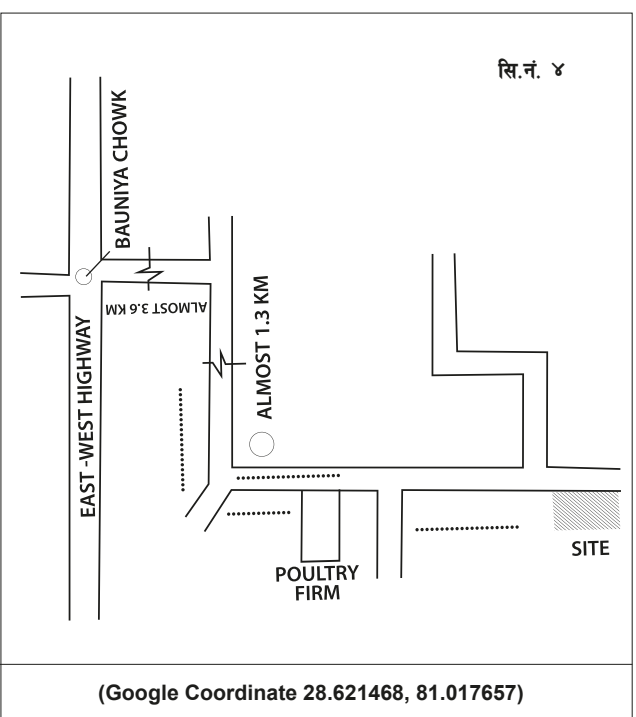
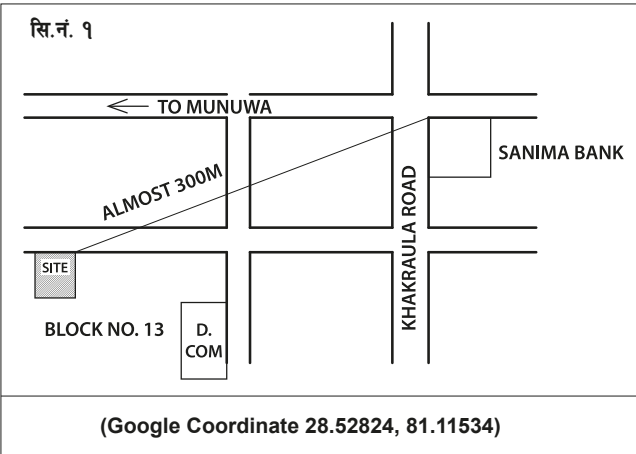
**कर्णाली प्रदेश स्थित गैर बैकिक सम्पत्तिहरु :-**

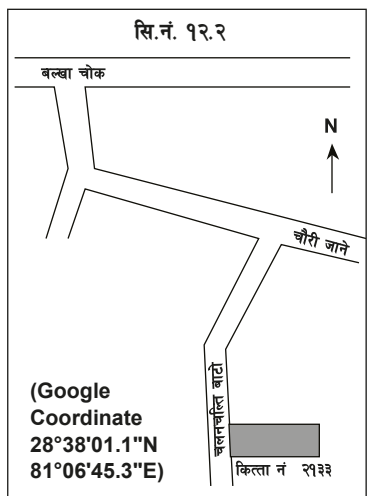
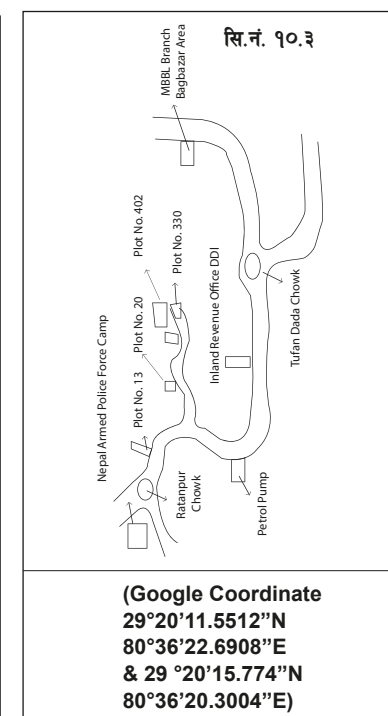
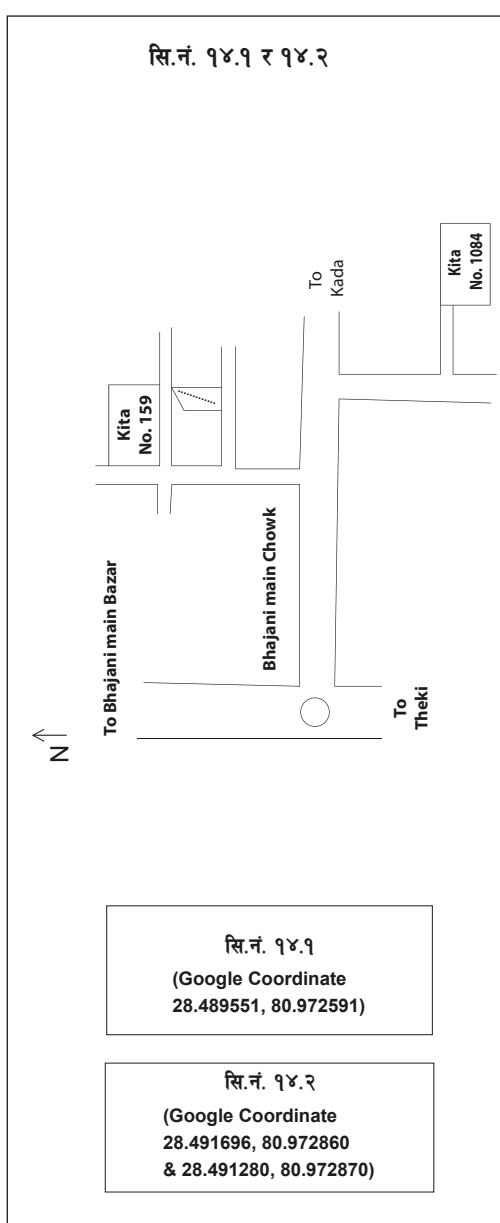
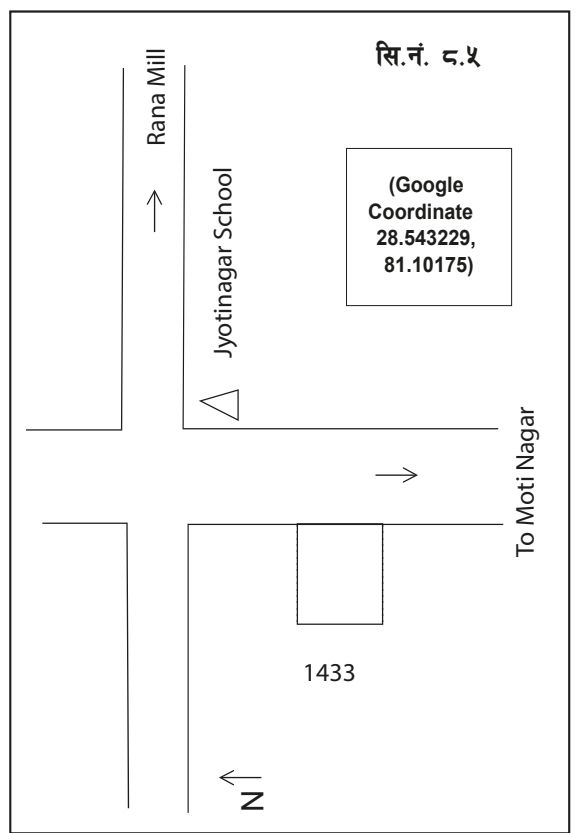
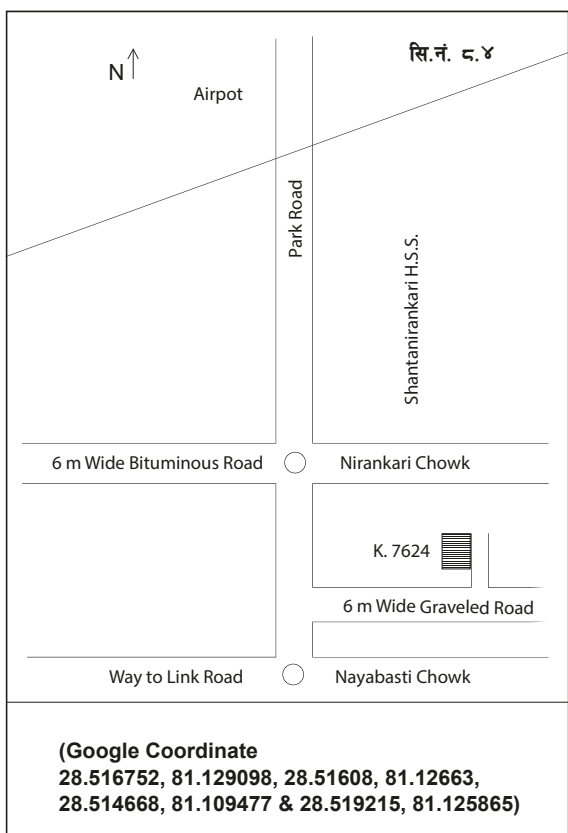
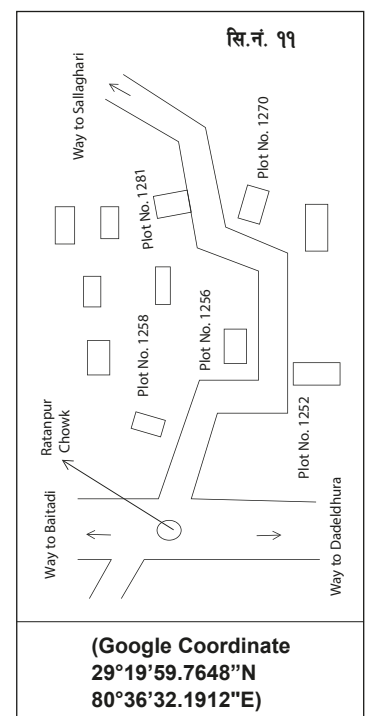
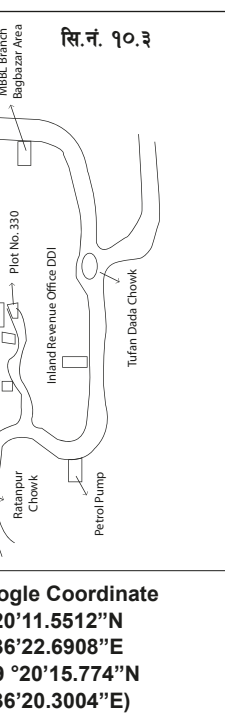
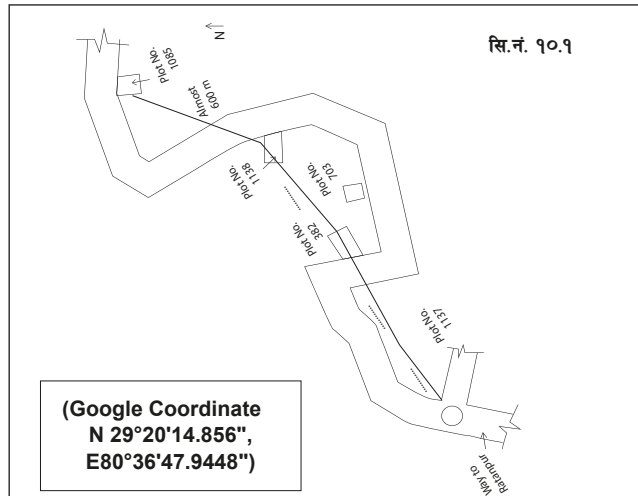
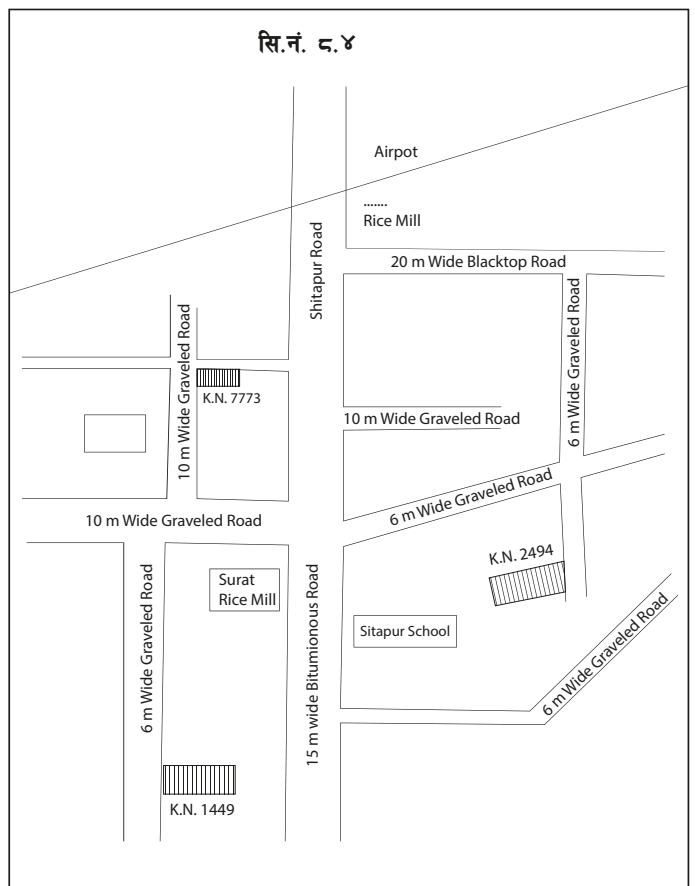
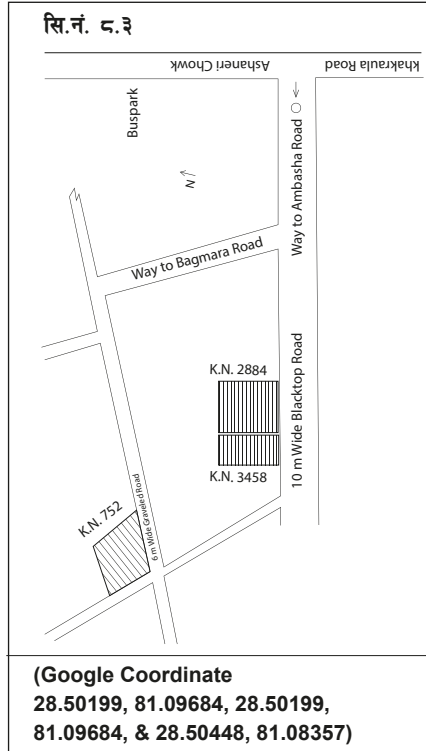
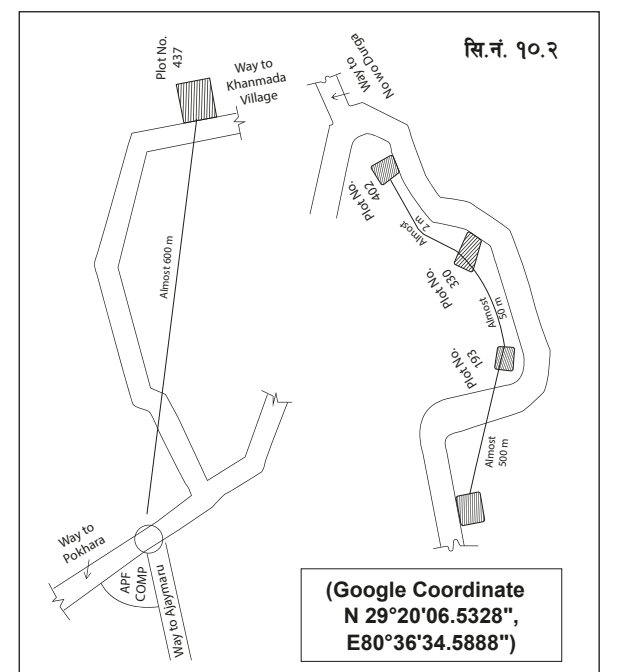
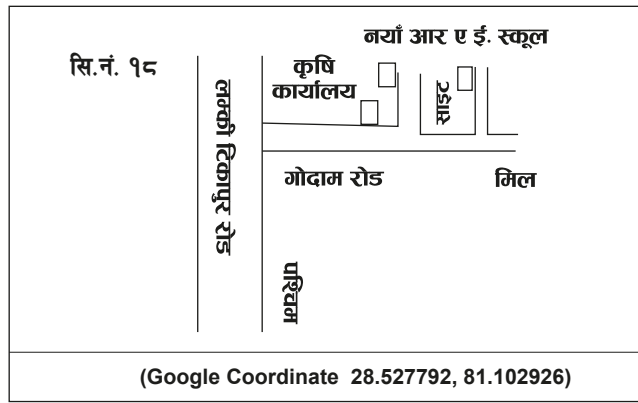
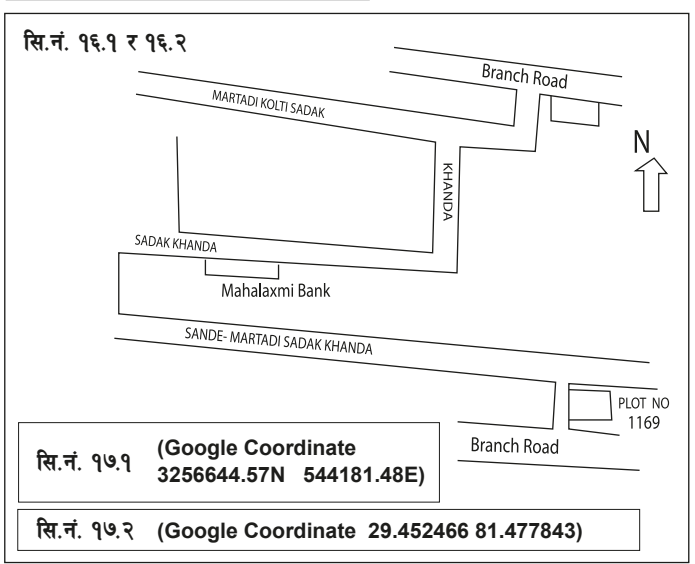
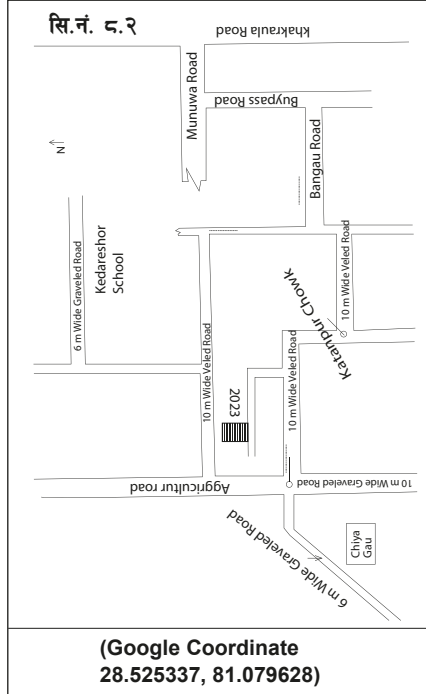
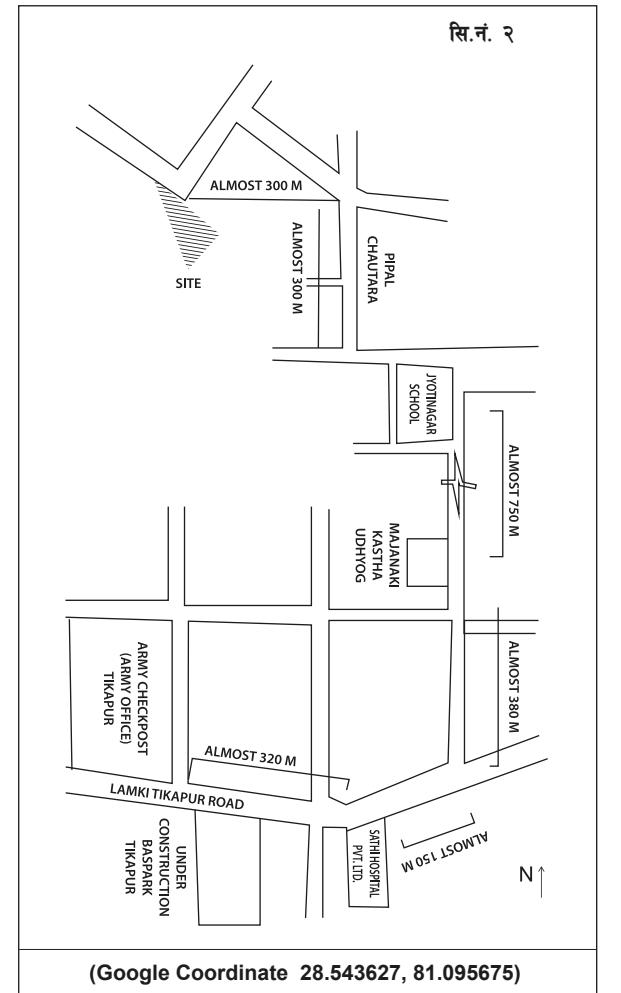
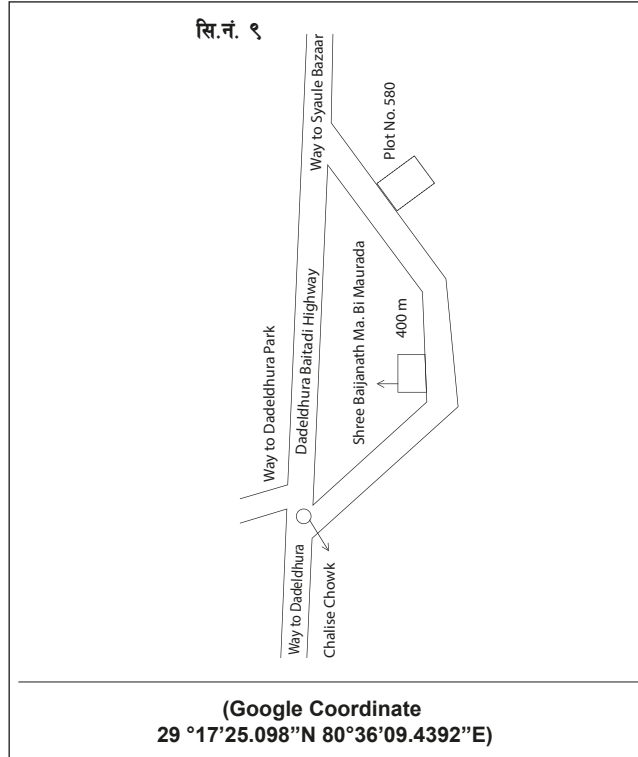
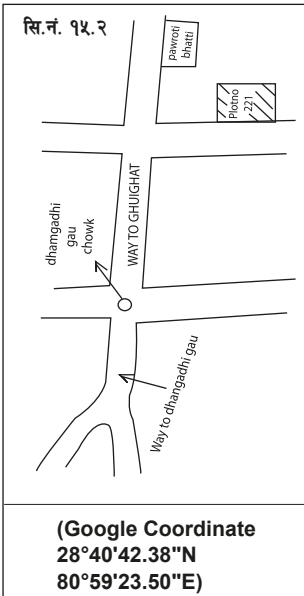
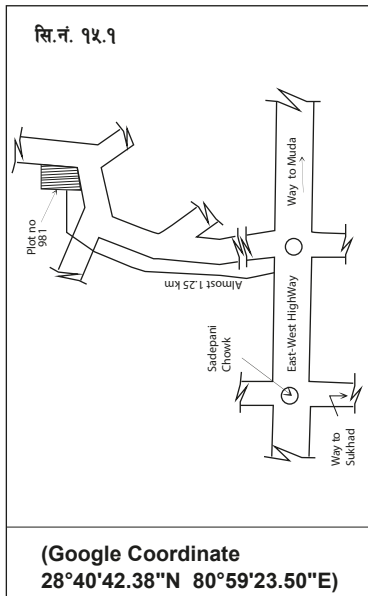
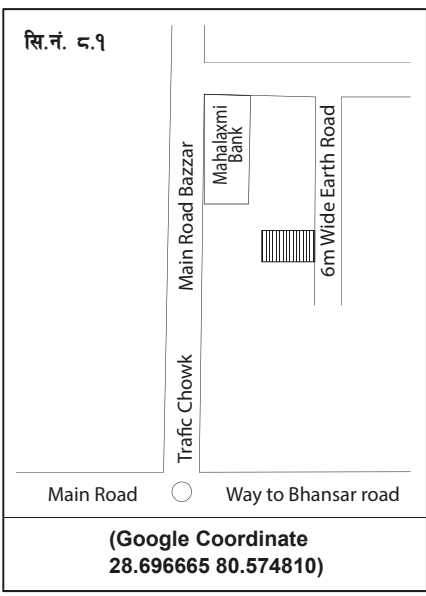
- जिल्ला रुकुम, पश्चिम गरायला ३ स्थित कि.नं. १३३६ र १३३९ को क्षेत्रफल क्रमशः ९०५ र १९६० वर्ग मि.को जग्गा तथा सम्पूर्ण लिगलगापात समेत । (Google Coordinate 28°39'24"N 82°22'21"E & 28°39'30"N 82°23'03"E)
- जिल्ला रुकुम, पश्चिम खलगा ८ स्थित कि.नं. ४६८ को क्षेत्रफल १७९० वर्ग मि.को जग्गा तथा सम्पूर्ण लिगलगापात समेत । (Google Coordinate 28°38'07"N 82°26'33"E)
- जिल्ला रुकुम, पश्चिम खलगा १ स्थित कि.नं. ५४७६ को क्षेत्रफल ५० वर्ग मि.को जग्गा तथा सम्पूर्ण लिगलगापात समेत । (Google Coordinate 28°37'42"N 82°27'05"E)
- जिल्ला रुकुम, पश्चिम साब ८ स्थित कि.नं. १७९९, १७८५ र १७७९ को क्षेत्रफल क्रमशः २३५, ६१५ र १४९० वर्ग मि.को जग्गा तथा सम्पूर्ण लिगलगापात समेत । (Google Coordinate 28°36'44"N 82°29'20"E, 28°36'44"N 82°29'20"E & 28°36'42"N 82°29'18"E)
- जिल्ला रुकुम, पश्चिम खलगा ५ स्थित कि.नं. १८०४ को क्षेत्रफल ३५५ वर्ग मि.को जग्गा तथा सम्पूर्ण लिगलगापात समेत । (Google Coordinate 28°37'51"N 82°27'01"E)
- जिल्ला रुकुम, पश्चिम खलगा १ स्थित कि.नं. ३७०७, ४८९९ र ३७०६ को क्षेत्रफल क्रमशः ९६५, १०० र ५७५० वर्ग मि.को जग्गा तथा सम्पूर्ण लिगलगापात समेत । (Google Coordinate 28°37'51"N 82°27'01"E, 28°37'42"N 82°27'05"E & 28°37'51"N 82°27'01"E)



**सुदूर-पश्चिम प्रदेश स्थित गैर बैकिक सम्पत्तिहरु :-**

- जिल्ला कैलाली, टीकापुर न.पा. वडा नं. ९ स्थित कि.नं. २८२ को क्षेत्रफल ३३८.६३ वर्ग मी को जग्गा तथा सम्पूर्ण लिगलगापात समेत । (Google Coordinate 28.52824, 81.11534)
- जिल्ला कैलाली, टीकापुर न.पा. वडा नं. ९ (ख) स्थित कि.नं. २०९ को क्षेत्रफल १६९३.१५ वर्ग मी को जग्गा तथा सम्पूर्ण लिगलगापात समेत । (Google Coordinate 28.543627, 81.095675)
- जिल्ला कैलाली, सिमरी वडा नं. २ स्थित कि.नं. ९४४ को क्षेत्रफल ०-४-१२-० को जग्गा तथा सम्पूर्ण लिगलगापात समेत । (Google Coordinate '28.618548, 81.009584)
- जिल्ला कैलाली, सिमरी गा.वि.स. वडा नं. ४ स्थित कि.नं. ४३० को क्षेत्रफल ४७४०.९५ वर्ग मीटर को जग्गा तथा सम्पूर्ण लिगलगापात समेत । (Google Coordinate 28.621468, 81.017657)
- जिल्ला कैलाली, टीकापुर न.पा. वडा नं. ६ क स्थित कि.नं. ५२० को क्षेत्रफल २५३.८० वर्ग मि.को जग्गा तथा सम्पूर्ण लिगलगापात समेत । (Google Coordinate 28°31'44.5"N 81°05'28.3"E)
- जिल्ला कैलाली, फुलवारी वडा नं. ३ स्थित कि.नं. ५३२ को क्षेत्रफल ५३७२.२१ वर्ग मि. को जग्गा तथा सम्पूर्ण लिगलगापात समेत । (Google Coordinate 28.591405, 80.721863)
- जिल्ला कैलाली, मौरनिया ८ स्थित कि.नं. २८९२, ३९१७, ३९१७ र ३९१६ को क्षेत्रफल क्रमशः ३०४.७८ वर्ग मि. १०८३.६५ वर्ग मि, २७०.९१ वर्ग मि. र ८९७.३९ वर्ग मि.को जग्गा तथा सम्पूर्ण लिगलगापात समेत । (Google Coordinate 28.504571, 81.097595, 28.497441, 81.077232, 28.497441, 81.077232 & 28.497441, 81.077232)
- जिल्ला कैलाली, मनुवा ८ स्थित कि.नं. २०९१ र २०९० को क्षेत्रफल क्रमशः ६७४.२६ र ६७७.२६ वर्ग मि.को जग्गा तथा सम्पूर्ण लिगलगापात समेत । (Google Coordinate 28.526129, 81.078303 & 28.526129, 81.078303)
- जिल्ला कैलाली, मनीकापुर ८ स्थित कि.नं. ३०४४ र ४७१२ को क्षेत्रफल क्रमशः ३३८.५० र ३३८.३७ वर्ग मि.को घरजग्गा तथा सम्पूर्ण लिगलगापात समेत । (Google 28.513113, 81.12061 & 28.513113, 81.12061)
- जिल्ला कैलाली, धनगढी २ स्थित कि.नं. ६४८ क्षेत्रफल ३२९ वर्ग मि.को जग्गा तथा सम्पूर्ण लिगलगापात समेत । (Google Coordinate 28.696665 80.574810)
- जिल्ला कैलाली, मनुवा ८ स्थित कि.नं. २०२३ क्षेत्रफल ६७७.२६ वर्ग मि.को जग्गा तथा सम्पूर्ण लिगलगापात समेत । (Google Coordinate 28.525337, 81.079628)
- जिल्ला कैलाली, मौरनिया ८ स्थित कि.नं. ३४५८, २८८४ र ४७२ क्षेत्रफल २५३.९८, १२६९.९० र ६८५६.३१ वर्ग मि.को जग्गा तथा सम्पूर्ण लिगलगापात समेत । (Google Coordinate 28.50199, 81.09684, 28.50199, 81.09684, & 28.50448, 81.08357)
- जिल्ला कैलाली, मनीकापुर ८ स्थित कि.नं. २४९५, १४४९, ४३६२, ७६२४ र ७७७३ क्षेत्रफल २८६, ३३८.६३, ५९२.५२, ३३८.६४ र १६९.३२ वर्ग मि.को घरजग्गा तथा सम्पूर्ण लिगलगापात समेत । (Google Coordinate 28.516752, 81.129098, 28.51608, 81.12663, 28.514668, 81.109477 & 28.519215, 81.125865)
- जिल्ला कैलाली, मनुवा ९(क) स्थित कि.नं. १४३३ क्षेत्रफल ३३८.५० वर्ग मि.को जग्गा तथा सम्पूर्ण लिगलगापात समेत । (Google Coordinate 28.543229, 81.10175)
- जिल्ला डडेल्धुरा, घटाल गा.वि.स. १क स्थित कि.नं. ५८० को क्षेत्रफल १-०-२-० को जग्गा तथा सम्पूर्ण लिगलगापात समेत । (Google Coordinate 29°17'25.098"N 80°36'09.4392"E)
- जिल्ला डडेल्धुरा, भूमिराज गा.वि.स. १ख स्थित कि.नं. ३८२, ७०३, २९६, ११३७, ११३८ र १०८५ को क्षेत्रफल क्रमशः ०-४-३-०, ०-३-३-०, १-३-३-१, १-५-०-०, ०-८-२-३ र १-८-३-२ को जग्गा तथा सम्पूर्ण लिगलगापात समेत । (Google Coordinate N 29°20'14.856", E80°36'47.9448")
- जिल्ला डडेल्धुरा, भूमिराज गा.वि.स. १ग स्थित कि.नं. ४०२, १९३, ३३० र ४३७ को क्षेत्रफल क्रमशः १-४-२-०, ०-११-२-३, १-११-२-३ र ०-११-२-३ को जग्गा तथा सम्पूर्ण लिगलगापात समेत । (Google Coordinate N 29°20'06.5328", E80°36'34.5888")
- जिल्ला डडेल्धुरा, भूमिराज गा.वि.स. १ङ स्थित कि.नं. २० र १३ को क्षेत्रफल क्रमशः ०-१३-१-० र ०-७-३-२ को जग्गा तथा सम्पूर्ण लिगलगापात समेत । (Google Coordinate 29°20'11.5512"N 80°36'22.6908"E & 29°20'15.774"N 80°36'20.3004"E)
- जिल्ला डडेल्धुरा, भूमिराज गा.वि.स. १ख स्थित कि.नं. १२५२, १२५६, १२७०, १२८१ र १२५८ को क्षेत्रफल क्रमशः ०-२-१-२, ०-२-१-१, ०-२-०-०, ०-३-३-० र ०-५-२-० को जग्गा तथा सम्पूर्ण लिगलगापात समेत । (Google Coordinate 29°19'59.7648"N 80°36'32.1912"E)
- जिल्ला कैलाली, मौरनिया ७ स्थित कि.नं. १०३८ र १४८१ को क्षेत्रफल क्रमशः ०-२-६-० र ०-०-१२-० को जग्गा तथा सम्पूर्ण लिगलगापात समेत । (Google Coordinate 28°29'06.3"N 81°06'54.8"E)
- जिल्ला कैलाली, बलिया १ स्थित कि.नं. २१३३ को क्षेत्रफल ०-१-०-० को जग्गा तथा सम्पूर्ण लिगलगापात समेत । (Google Coordinate 28°38'01.1"N 81°06'45.3"E)
- जिल्ला बाजुरा, जुमडा ९ स्थित कि.नं. ४५७ को क्षेत्रफल २९७० वर्ग मि.को जग्गा तथा सम्पूर्ण लिगलगापात समेत । (Google Coordinate 29°28'50"N 81°29'33"E)
- जिल्ला कैलाली, भजनी ५(क) स्थित कि.नं. १०८४ को क्षेत्रफल ०१-१७-० को जग्गा तथा सम्पूर्ण लिगलगापात समेत । (Google Coordinate 28.489551, 80.972591)
- जिल्ला कैलाली, भजनी ५(क) स्थित कि.नं. १०८० को क्षेत्रफल ०-१-०-० र ०-२-८-० को जग्गा तथा सम्पूर्ण लिगलगापात समेत । (Google Coordinate 28.491696, 80.972860 & 28.491280, 80.972870)
- जिल्ला कैलाली, सडियानी ५ स्थित कि.नं. ९८१ को क्षेत्रफल १२४४.५० वर्ग मि.को जग्गा तथा सम्पूर्ण लिगलगापात समेत । (Google Coordinate 28°40'42.38"N 80°59'23.50"E)
- जिल्ला कैलाली, धनगढी ८ स्थित कि.नं. २२९ को क्षेत्रफल १७० वर्ग मि.को घरजग्गा तथा सम्पूर्ण लिगलगापात समेत । (Google Coordinate 28°40'42.38"N 80°59'23.50"E)
- जिल्ला बाजुरा, मार्तडी ६ स्थित कि.नं. ११६९ को क्षेत्रफल ३०० वर्ग मि.को जग्गा तथा सम्पूर्ण लिगलगापात समेत । (Google Coordinate 3256644.57N 544181.48E)
- जिल्ला बाजुरा, मार्तडी ७ स्थित कि.नं. ११०९ को क्षेत्रफल २५१.६६ वर्ग मि.को जग्गा तथा सम्पूर्ण लिगलगापात समेत । (Google Coordinate 29.452466 81.477843)
- जिल्ला कैलाली, टीकापुर ९ (क) स्थित कि.नं. २५१९ को क्षेत्रफल २५५ वर्ग मि.को जग्गा तथा सम्पूर्ण लिगलगापात समेत । (Google Coordinate 28.527792, 81.102926)





- शर्त/बन्धेजहरु**
- शिलबन्दी बोलपत्र पेश गर्ने स्थान :- यस बैंकको केन्द्रीय कार्यालय वा शाखा कार्यालयहरुबाट
  - शिलबन्दी बोलपत्र पेश गर्ने अन्तिम मिति :- २०८३/०१/१० बिहिवार (कार्यालय समयसम्म)
  - शिलबन्दी बोलपत्र खोलिने मिति, समय र स्थान :- २०८३/०१/११ गते शुक्रबार दिनको २:०० बजे, महालक्ष्मी विकास बैंक लि., केन्द्रीय कार्यालय, कर्जा असुली विभाग दरबारमार्ग, काठमाडौं।
  - शिलबन्दी बोलपत्र पेश गर्दा निम्न बमोजिमको शर्तहरु पालना गर्नु पर्नेछ :-
    - शिलबन्दी बोलपत्र पेश गर्नेले आफुले कबोल गरेको रकमको कमिमा १० प्रतिशतले हुन आउने रकम नगर्दै, गुडफर पेमेण्टको चेक वा नेपाल राष्ट्र बैंकबाट स्वीकृत प्राप्त बैंक तथा वित्तीय संस्थाको कमिमा ९० दिनको बैंक ग्यारेण्टी धरीटी बापत बैंक दाखिला गर्नु पर्नेछ।
    - शिलबन्दी बोलपत्रकर्ताको शिलबन्दी बोलपत्र स्वीकृत भएमा बैंकले पत्र पठाएको मितिले १५/७ दिन भित्र बाँकी रकम जम्मा गर्नु पर्नेछ। बाँकी रकम जम्मा भए पश्चात बैंकको नाउँमा रहेको अचल सम्पत्ति विक्री, दा.खा. नामसारीको लागि सम्बन्धित कार्यालयलाई पत्राचार गरिनेछ।
    - कबोल रकम जम्मा गर्न तोकिएको भाखा म्याद भित्र रकम जम्मा नगरेमा धरीटी बापत बैंक दाखिला गरेको रकम बैंकले जफत गर्ने तथा बैंक ग्यारेण्टी दावी गरि लिनेछ।
    - कुनै शर्तहरु राखि शिलबन्दी बोलपत्र पेश गर्न पाइने छैन।
    - प्राप्त शिलबन्दी बोलपत्रहरु स्वीकृत गर्ने नगर्ने सम्बन्धी सम्पूर्ण अधिकार बैंकमा सुरक्षित रहनेछ।
    - शिलबन्दी बोलपत्रकर्ताले अचल सम्पत्ति रहेको स्थानमा हेर्न र निरिक्षण गर्न सक्नु हुनेछ।
    - शिलबन्दी बोलपत्रकर्ताले शिलबन्दी बोलपत्र पेश गर्दा पुरै किता जग्गाको शिलबन्दी पेश गर्नु पर्नेछ। किताकाट गरी विक्री गरिनेछैन।
    - शिलबन्दी बोलपत्रकर्ताको कबोल स्वीकृत भएमा अचल सम्पत्ति (घरजग्गा आदि) विक्री, दा.खा. नामसारी गर्दा लाग्ने सम्पूर्ण शुल्क, कर, दस्तुर आदि समेत कबोलकर्ताले नै व्यहोर्नु पर्नेछ।
  - शिलबन्दी बोलपत्र पेश गर्ने अन्तिम दिन वा खोलिने दिन सावजनिक विदा परेमा सो को भोलिपल्ट वा कार्यालय खुलेको दिन शिलबन्दी बोलपत्रहरु दाखिला गर्ने र खोलिने मिति कायम हुनेछ।
  - संस्थाको हकमा निम्न कागजातहरु पेश गरेको हुनु पर्नेछ:-
    - फर्म वा कम्पनी दर्ताको प्रमाण पत्र र व्यवसाय दर्ताको इजाजतपत्र - नविकरण सहित।
    - मुख्य अभिवृद्धि कर र स्थायी लेखादर्ता नम्बर (प्याना) प्रमाण पत्रको प्रतिलिपि।
    - कर चुक्ता गरेको प्रमाणपत्र।
    - लिलामा भाग लिने बारेको आधिकारिक निर्णय र पत्र।
    - अन्य शर्तहरु बोलपत्र फारममा उल्लेख भए बमोजिम हुनेछ।
    - रित पुर्वक प्राप्त हुन नआएका शिलबन्दी बोलपत्रहरु उपर कुनै कारवाही गरिनेछैन।
    - शिलबन्दी बोलपत्र फारम बैंकको केन्द्रीय कार्यालय वा शाखा कार्यालयमा रु. १०००/- (एक हजार मात्र) शुल्क बुझाई प्राप्त गर्न सकिनेछ।
    - यस सूचना सम्बन्धी थप जानकारी लिन चाहेमा बैंकको केन्द्रीय कर्जा असुली विभागमा सम्पर्क गर्न सकिनेछ।

**महालक्ष्मी विकास बैंक लि.**  
**Mahalaxmi Bikas Bank Ltd.**

(नेपाल राष्ट्र बैंकबाट "ब" वर्गको राष्ट्रियस्तरको इजाजत प्राप्त संस्था)

केन्द्रीय कार्यालय दरबारमार्ग, काठमाडौं  
 फोन नं. ०१-५२२६१५२, ५२२६०९१

कर्जा असुली विभाग दरबारमार्ग, काठमाडौं  
 फोन नं. ०१-५१९९२९९/५१९९५१९/२०

सबल बैंक, सफल सहकार्य

www.mahalaxmibank.com